



RUTAS

- 1 PRIMERA ETAPA:**
CHESTE - CHIVA - GODELLETA
- 2 SEGUNDA ETAPA:** GODELLETA - TURÍS
ALBORACHE - BUÑOL - YÁTOVA - MACASTRE
- 3 TERCERA ETAPA:**
MACASTRE - DOS AGUAS
- 4 CUARTA ETAPA:**
DOS AGUAS - MILLARES
- 5 QUINTA ETAPA:**
MILLARES - CORTES DE PALLÁS
- 6 SEXTA ETAPA:**
CORTES DE PALLÁS - VENTA GAETA
- 7 SÉPTIMA ETAPA:**
VENTA GAETA - TABARLA
- 8 OCTAVA ETAPA:**
TABARLA - SIETE AGUAS
- 9 NOVENA ETAPA:**
SIETE AGUAS - CASAS DE ASENSIO
- 10 DÉCIMA ETAPA:**
CASAS DE ASENSIO - CHESTE

@TurismoHoya



@turismoHoya



@TurismoHoya



REDES SOCIALES

Informacion@mclahoya.es

Teléfono: +34 96 250 48 87

Yátova (Valencia)

Peset Alexandre s/n

porturismo.mclahoya.es

WEB DE TURISMO



RUTA SENDERISTA




Available in English

1 PRIMERA ETAPA CHESTE - CHIVA - GODELLETA

Distancia: 15,21 km
Duración estimada: 3:22 min
Dificultad: Fácil

Desnivel positivo: 190 m
Desnivel negativo: 248 m
Altura máxima: 386 m
Altura mínima: 217 m

Lugares de interés: Castillo de Chiva.



RUTA SENDERISTA

La Ruta Senderista de la Hoya de Buñol-Chiva es un itinerario circular que pasa por Alborache, Buñol, Cheste, Chiva, Cortes de Pallás, Dos Aguas, Godelleta, Macastre, Millares, Siete Aguas, Turís y Yátova. El trazado está dividido en 10 etapas de distinta dificultad. La ruta permite planificar una estancia de varios días y conocer así toda la Mancomunidad combinando los asombrosos parajes naturales con la visita a los pueblos y el disfrute de su gastronomía y del patrimonio arquitectónico e histórico.

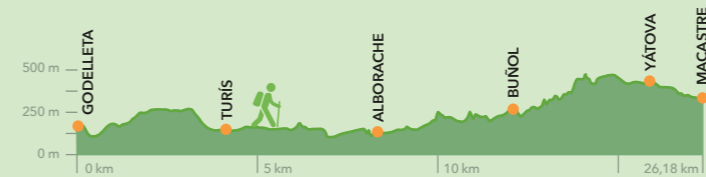
Cueva del Turche Buñol

2 SEGUNDA ETAPA GODELLETA - TURIS - ALBORACHE BUÑOL - YATOVA - MACASTRE

Distancia: 26,18 km
Duración estimada: 5:49 min
Dificultad: Fácil

Desnivel positivo: 393 m
Desnivel negativo: 491 m
Altura máxima: 447 m
Altura mínima: 148 m

Lugares de interés: Ruta de los molinos, Charco azul, Cueva del Turche, Cueva de las Palomas.



3 TERCERA ETAPA MACASTRE - DOS AGUAS

Distancia: 17,84 km
Duración estimada: 3:57 min
Dificultad: Media

Desnivel positivo: 721 m
Desnivel negativo: 735 m
Altura máxima: 818 m
Altura mínima: 249 m

Lugares de interés: Pico Ave y Río Magro.




4 CUARTA ETAPA DOS AGUAS - MILLARES

Distancia: 15,21 km
Duración estimada: 4:50 min
Dificultad: Difícil

Desnivel positivo: 190 m
Desnivel negativo: 248 m
Altura máxima: 386 m
Altura mínima: 217 m

Lugares de interés: Chorrador de Otonel, Castillo de Cavas.

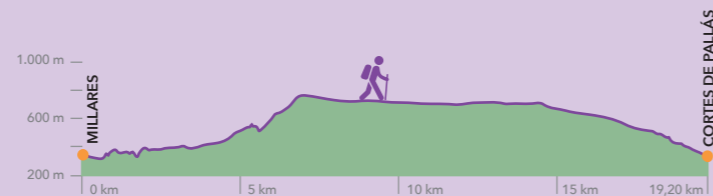


5 QUINTA ETAPA MILLARES - CORTES DE PALLÁS

Distancia: 19,20 km
Duración estimada: 4:16 min
Dificultad: Media

Desnivel positivo: 770 m
Desnivel negativo: 792 m
Altura máxima: 796 m
Altura mínima: 376 m

Lugares de interés: La Muela de Cortes de Pallás.




6 SEXTA ETAPA CORTES DE PALLÁS - VENTA GAETA

Distancia: 15,43 km
Duración estimada: 3:25 min
Dificultad: Fácil

Desnivel positivo: 566 m
Desnivel negativo: 822 m
Altura máxima: 815 m
Altura mínima: 333 m

Lugares de interés: Embalse de Cortes de Pallás.



7 SÉPTIMA ETAPA VENTA GAETA - TABARLA

Distancia: 12,46 km
Duración estimada: 2:46 min
Dificultad: Media

Desnivel positivo: 763 m
Desnivel negativo: 564 m
Altura máxima: 1.077 m
Altura mínima: 468 m

Lugares de interés: Poblado ibero "Pico de los ajos".

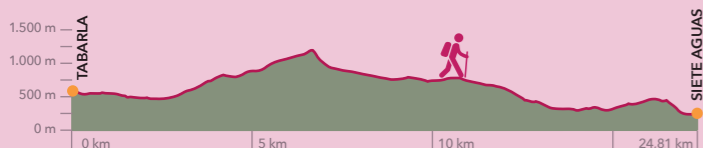


8 OCTAVA ETAPA TABARLA - SIETE AGUAS

Distancia: 24,81 km
Duración estimada: 5:30 min
Dificultad: Media

Desnivel positivo: 748 m
Desnivel negativo: 974 m
Altura máxima: 1.108 m
Altura mínima: 466 m

Lugares de interés: Tabarla, Fuente Umbría.

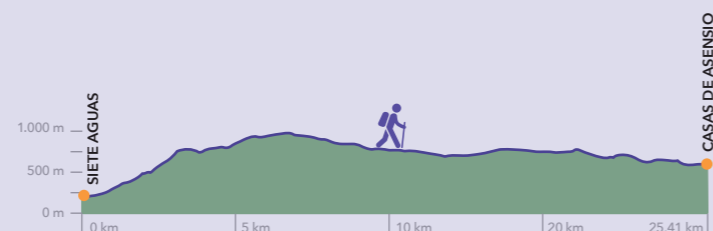


9 NOVENA ETAPA SIETE AGUAS- CASAS DE ASENSIO

Distancia: 25,41 km
Duración estimada: 5:38 min
Dificultad: Media

Desnivel positivo: 828 m
Desnivel negativo: 502 m
Altura máxima: 999 m
Altura mínima: 372 m

Lugares de interés: Fuente de la Vallesa, Pico Hierbas.



Cortes de Pallás

10 DÉCIMA ETAPA CASAS DE ASENSIO - CHESTE

Distancia: 25,41 km
Duración estimada: 2:17 min
Dificultad: Fácil

Desnivel positivo: 828 m
Desnivel negativo: 502 m
Altura máxima: 999 m
Altura mínima: 372 m

Lugares de interés: Castillo de Chiva.

