

Ruta interpretativa

Buñol - Cueva Turche

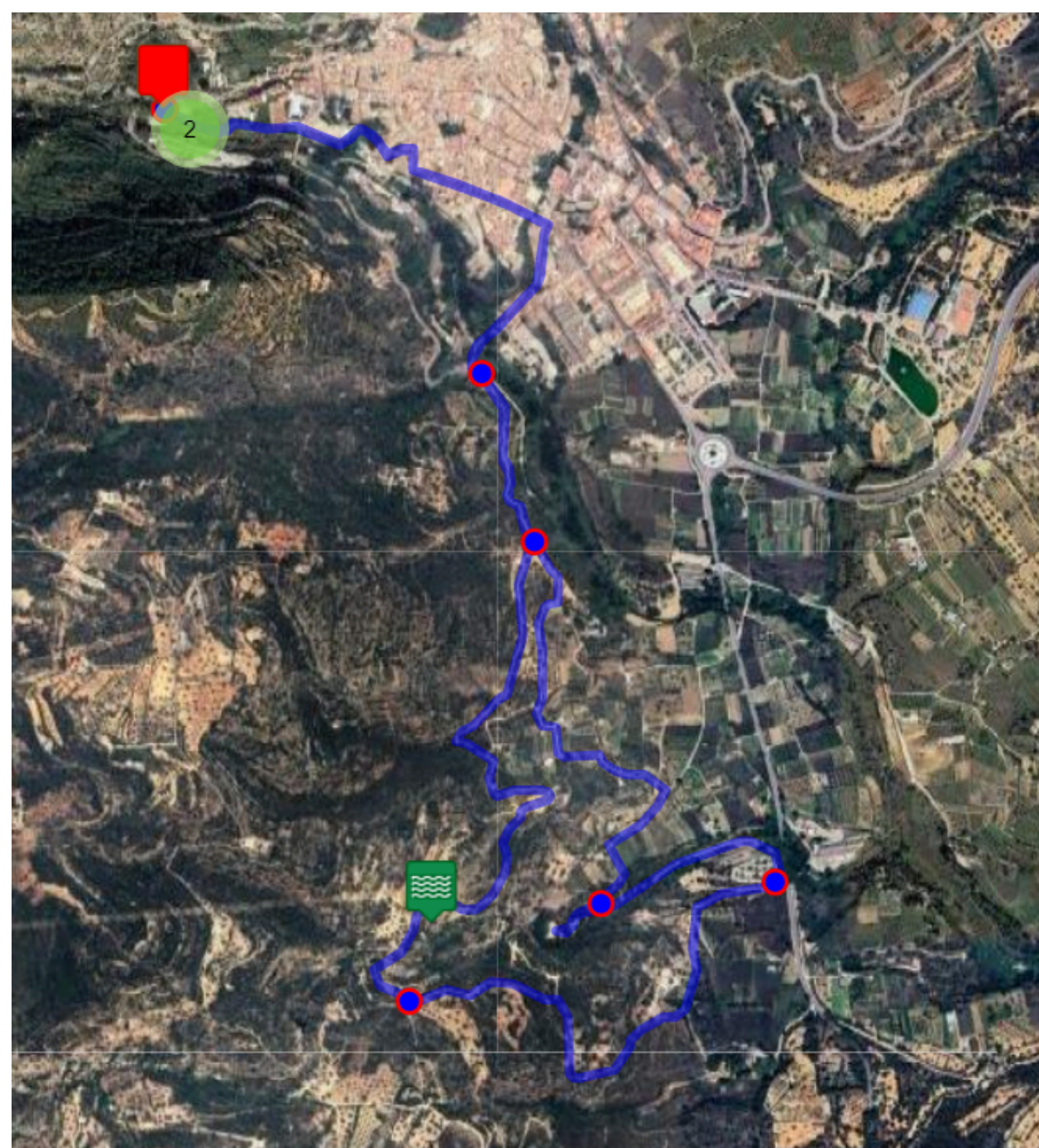
Distancia: 7,2 km


Nivel: Fácil

Esta ruta comienza recorriendo el paseo fluvial del río Buñol donde además de conocer la flora y fauna del lugar conoceremos como ha influido la abundancia de agua en el municipio de Buñol. Continuaremos hacia la fuente del Ciprés y de ahí nos dirigiremos a la increíble Cueva Turche, un anfiteatro de roca de gran belleza.

Desnivel: 200 m

Duración: 3 h





Ruta interpretativa

Ruta del agua - Río Juanes

Distancia: 10 km

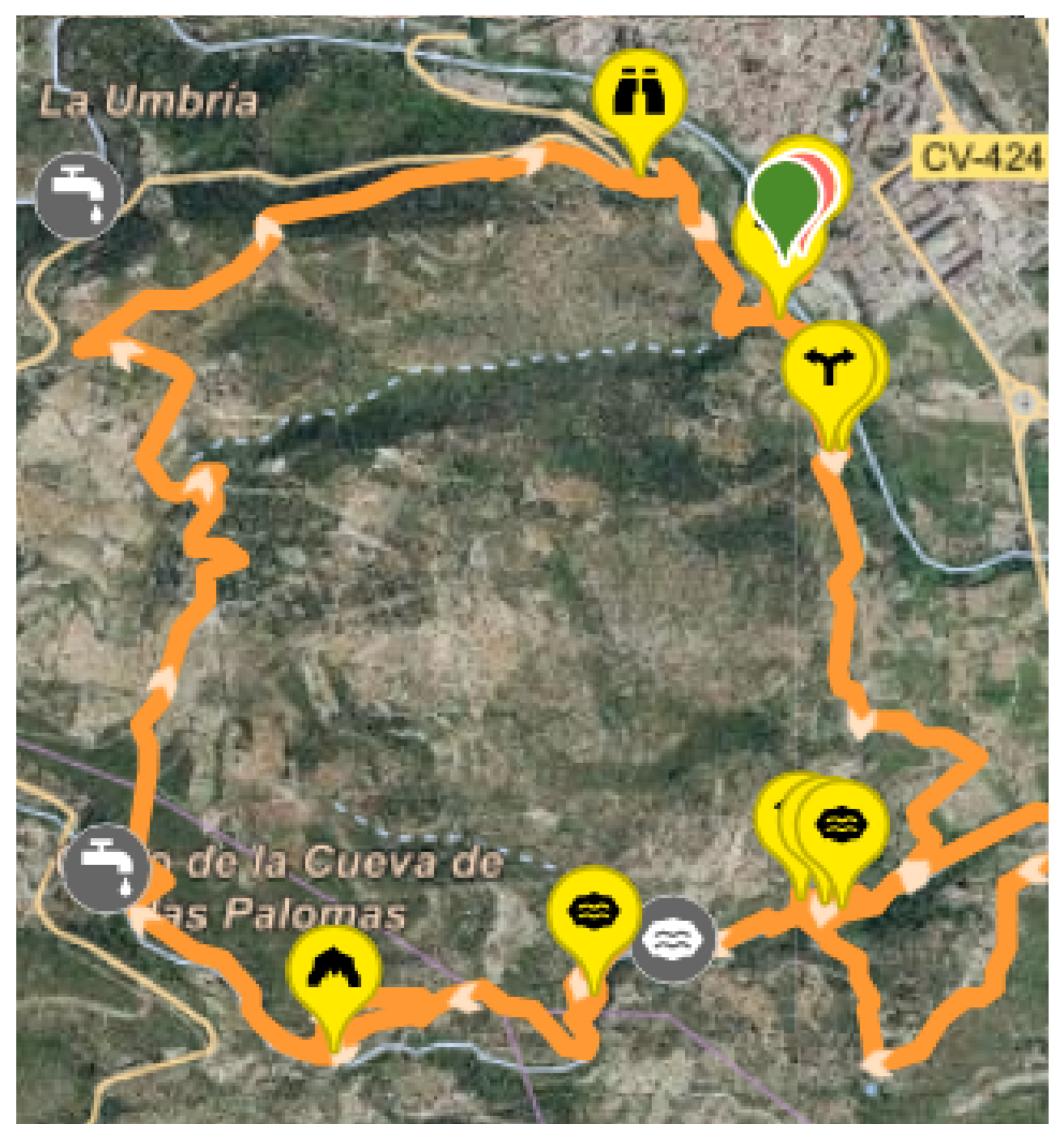
Nivel: Medio

Senderistas acostumbrados a caminar por sendas y terreno irregular.

Esta ruta comienza en Buñol y permite conocer gran parte del cauce del río Juanes. Pasando por lugares de gran belleza como la Cueva Turche, el charco Mañán o la Cueva de las Palomas.

Desnivel: 380 m

Duración: 4 h





Ruta interpretativa

Barranco de Carcalín

Distancia: 9 km

Nivel: Medio

Senderistas acostumbrados a caminar por sendas y terreno irregular.

Esta ruta se adentra en el interior del Barranco Carcalín. Subiremos el Alto Jorge para observar una de las mejores vistas de Buñol, después bajaremos al cauce pasando por zonas como "El dique", "Corral de cabras", las playas fósiles, el Puente Natural y acabaremos con la belleza de la Jarra y el río Buñol.

Desnivel: 450 m

Duración: 4 h

